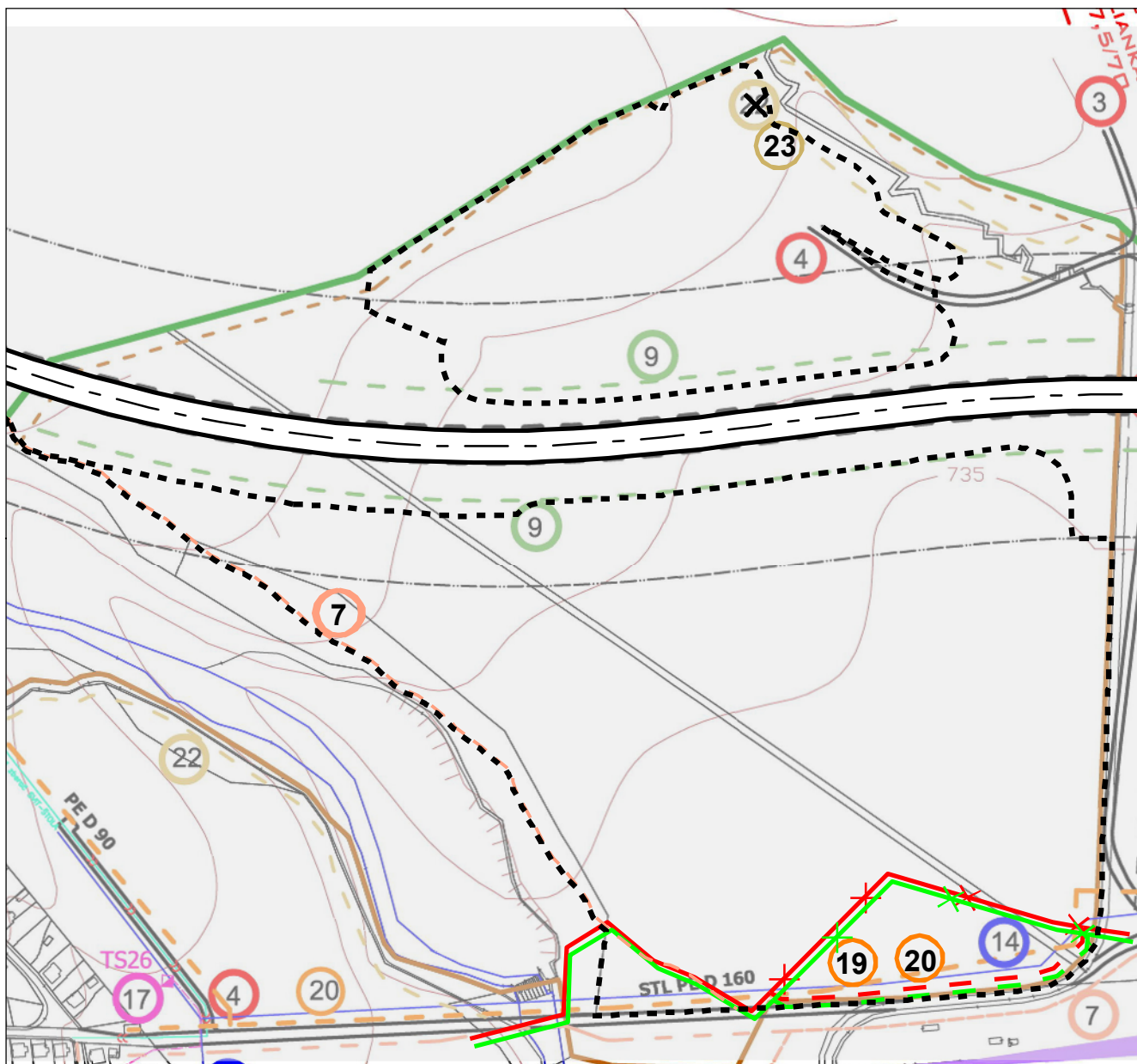





Územný plán mesta Svit zmena v lokalite Bagrovisko



Vysvetlivky

-  riešené územie Bagrovisko
-  zrušený prvok
-  verejnoprospešná stavba

ÚPN MESTA SVIT ZMENA V LOKALITE BAGROVISKO		 S	
DOPLNKOVÝ VÝKRES - REGULATÍVOV, OCHRANY PRÍRODY A TVORBY KRAJINY			
druh výkresu:	záväzný výkres	M 1 : 5000	
obstarávateľ:	Mesto Svit	marec 2012	
autor:	Ing. arch. Pavol Repka, Phd. TATRANIA, Tatranská 1, Stará Lesná 059 60		
etapa:	NÁVRH	číslo výkresu	
spoluautor: digitálne a grafické spracovanie:	Ing. arch. Veronika Kocáková, Ing. arch. Miroslav Kocák	12	